



Puerto López

La Capital del Cielo

GOBIERNO AUTÓNOMO DESCENTRALIZADO MUNICIPAL
2014 - 2019

Dirección de Planificación y Ordenamiento Territorial

MEMORANDUM # 063-GADMCP- DP-2016

PARA:
Sr. Miguel Plúa Murillo
ALCADE DEL CANTON PUERTO LOPEZ

DE:
Ing. Carlos Villacreses Rodríguez
DIRECTOR DE PLANIFICACIÓN



GOBIERNO AUTÓNOMO
DESCENTRALIZADO MUNICIPAL
CANTÓN PUERTO LOPEZ
**ES FIEL COPIA
DE SU ORIGINAL**

SECRETARIA GENERAL

FECHA: Viernes, 22 de Enero del 2016


ASUNTO: LIMETES URBANOS DE SALANGO


A través de la presente adjunto Informe Técnico N° 002-JDCM-DAC-2016 de Límites Urbano de la Parroquia Salango

Particular que comunico para los fines pertinentes.

Atentamente,


Ing. Carlos Villacreses Rodríguez
DIRECTOR DE PLANIFICACIÓN
C.c. archivo



GOBIERNO AUTÓNOMO
DESCENTRALIZADO MUNICIPAL
CANTÓN PUERTO LOPEZ
RECIBIDO
Fecha: 22 - Ene 2016
Hora: 15:50
Por: 
SECRETARIA GENERAL

14 ABR 2016



Puerto López


Gobierno Autónomo Descentralizado Municipal
2014 - 2019



INFORME TÉCNICO # 002 - JDCM-DAC-2016

Puerto López, 19 de Enero de 2016

Ing.
Carlos Villacreses
DIRECTOR DE PLANIFICACIÓN GAD. PUERTO LÓPEZ
En su despacho.-



De mi consideración:

Reciba un cordial saludo y deseos de éxitos en los objetivos propuestos en beneficio del desarrollo y adelanto de nuestro Cantón.

A través del presente documento y de la manera más atenta hago llegar a usted los siguientes:

- **Plano con coordenadas de ubicación de los límites de la cabecera Parroquial de Salango en base a las 100 hectáreas libres según la escritura de la comuna.**
- **Descripción de límites y linderos.**
- **Cuadro de Coordenadas en Datum wgs 84 en polígono Universal Transversal de Mercator en sus siglas (UTM) y en coordenadas Geodésicas de grados, minutos y segundos**

Con copia: Departamento de Avalúos y Catastro
Archivo Personal

Particular que comunico a usted para los fines correspondientes.

Atentamente,

Arq. Darío Cordero M.
Técnico Avalúos y Catastro GAD. Puerto. López.

GOBIERNO AUTÓNOMO DESCENTRALIZADO MUNICIPAL
CANTÓN PUERTO LÓPEZ
RECEBIDO
POR: Andrés
HORA: 9:25
FECHA: 19/01/2016
DIR. DE PLANIFICACIÓN Y ORDENAMIENTO TERRITORIAL

LIMITE URBANO DE SALANGO

LIMITES DE LA CABECERA PARROQUIAL DE SALANGO

NORTE: Desde el punto de Coordenadas P.01; X-0517614, Y- 9824560 con rumbo este linderando con un tramo de vía que conduce a Puerto López y siguiendo su recorrido linderando con terrenos particulares y Comunales hasta la intersección del punto de coordenada P. 24; X-0518210, Y- 9824526, siguiendo su recorrido con rumbo sur-este linderando con terreno particulares y siguiendo paralelo al rio Salango aguas arriba hasta el punto de coordenadas P. 23; X-0518380, Y- 9824405.


SUR: Desde el punto de coordenadas P. 10; X-0516890, Y- 9823477, con rumbo sur-este linderando con terrenos particulares y comunales, hasta llegar al punto de coordenadas P. 11; X-0517100, Y- 9823239, linderando con vía principal que conduce a Santa Elena, siguiendo su recorrido con rumbo sur-este, linderando paralelamente con la misma vía que conduce a Santa Elena hasta el punto de coordenadas P. 12; X-0517614, Y- 9824560

ESTE: Desde el Punto de coordenadas P. 12; X-0517614, Y- 9824560, con rumbo noreste, lindera paralelamente con estero seco hasta llegar al punto de coordenadas P. 13; X-0517500, Y- 9823000, desde este mismo punto de coordenadas P.13; X-0517500, Y- 9823000, con rumbo Nor-oeste linderando con terreno particulares y comunales hasta llegar al punto de coordenadas P.14; X-0517300, Y- 9823200, siguiendo su recorrido con rumbo Nor-este linderando con terreno particulares y comunales pasando por los puntos de coordenadas P.15; X- 0517500, Y- 9823400; P. 016; X-0517700, Y- 9823500, paralelo al camino veranero que se encuentra en el sector, desde este Punto de coordenadas P. 016; X-0517700, Y- 9823500, sigue su recorrido con rumbo norte, pasando por el punto de coordenadas P.17; X- 0517800, X- 9823700, hasta llegar al punto de coordenadas P.18; X-0517900, Y- 9823900, linderando con terreno comunales, sigue su recorrido con rumbo este hasta llegar al punto de coordenadas P.19; X- 0518200, Y- 9823800, linderando con terreno comunales, sigue su recorrido con rumbo norte hasta llegar al punto de coordenadas P. 20; X- 0518300, Y- 9824200, linderando con terreno particulares y comunales, sigue su recorrido con rumbo este, hasta llegar al punto de coordenadas P. 21; X- 0518400, Y- 9824200, sigue su recorrido con rumbo norte hasta llegar al punto de coordenadas P. 22; X- 518424, Y- 9824314, linderando con terreno particulares y una parte con calle pública, y finalizando su recorrido desde este punto de coordenadas P. 22; X- 518424, Y- 9824314, con rumbo Nor-oeste linderando con terreno Privados hasta llegar al punto de coordenadas P.23; X- 0518380, Y- 9824405, que es el margen del rio Salango.

OESTE: Comenzando desde el punto de coordenadas P.01; X-0517614, Y- 9824560, con rumbo sur, siguiendo paralelo a la vía principal que va a Santa Elena, hasta llegar al punto de coordenadas P. 02 X- 0517594; Y- 9824420, linderando con terreno privados y cementerio general de la Localidad, sigue su recorrido con rumbo oeste, hasta llegar al punto de coordenadas P. 03 X- 0517536, Y- 9824412, linderando con cementerio general, siguiendo su recorrido desde este punto de coordenadas P. 03 X- 0517536, Y- 9824412, con rumbo sur siguiendo su trazo paralelo al malecón de Salango pasando por los punto de coordenadas P. 04 X- 0517491, Y- 9824300; P. 05 X- 0517359, Y- 9824021; P. 06 X 0517241, Y- 9823800 y P. 07 X- 517093, Y- 9823616, siguiendo su recorrido con rumbo

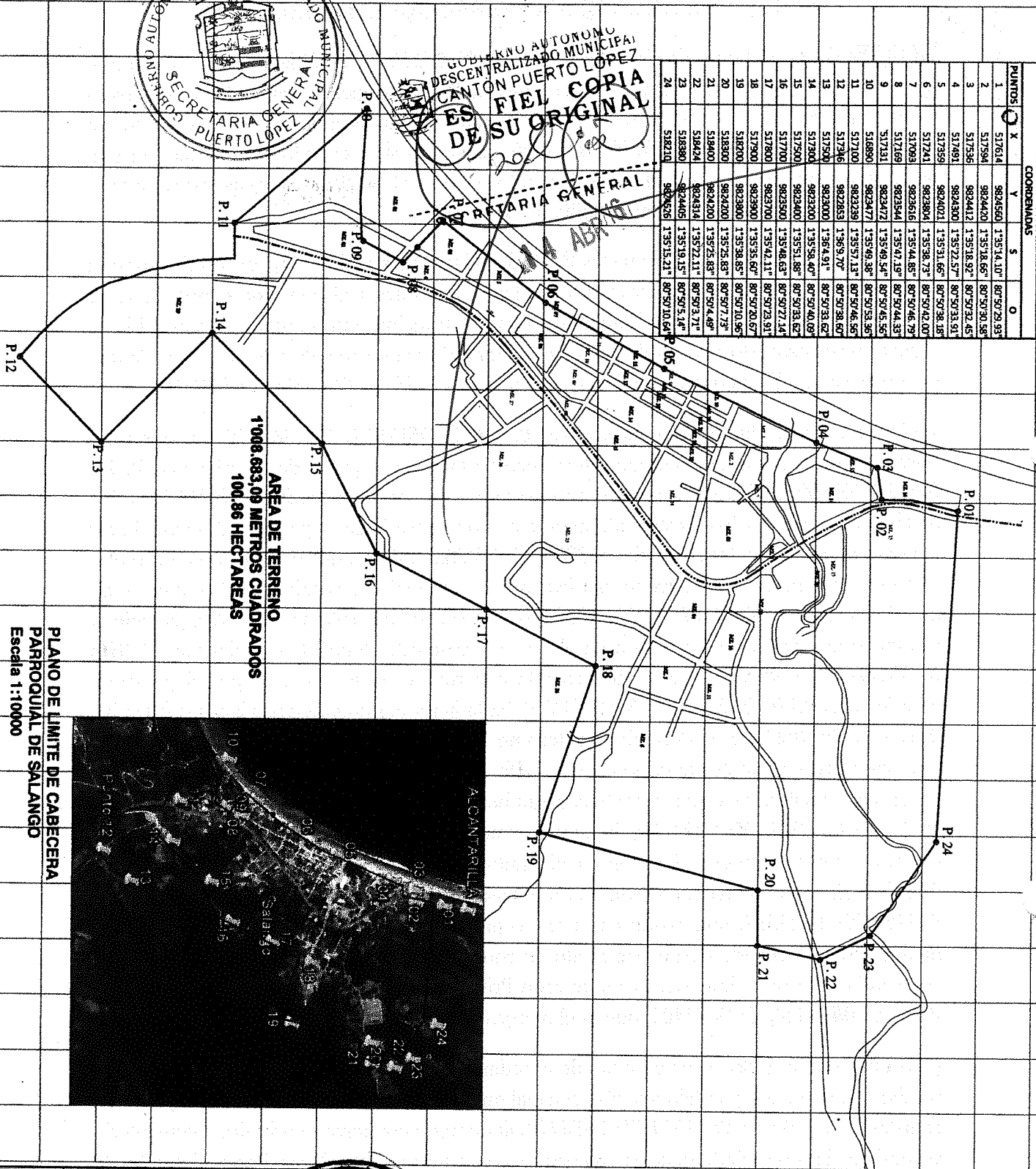
14 ABR 2016
GOBIERNO AUTÓNOMO
DESCENTRALIZADO MUNICIPAL
CANTÓN PUERTO LÓPEZ
SECRETARÍA GENERAL
ES FIEL COPIA
DE SU ORIGINAL





GOBIERNO AUTÓNOMO
DESCENTRALIZADO MUNICIPAL
CANTÓN PUERTO LOPEZ
**ES FIEL COPIA
DE SU ORIGINAL**

PUNTOS	X	Y	S	O
1	517614	9824561	13514.10"	875029.93"
2	517594	9824420	13518.65"	875030.55"
3	517586	9824412	13518.92"	875032.45"
4	517491	9824300	13522.57"	875033.81"
5	517359	9824021	13531.66"	875038.35"
6	517241	9823804	13538.73"	875042.00"
7	517093	9823616	13544.85"	875046.79"
8	517169	9823544	13547.19"	875044.33"
9	517311	9824172	13548.54"	875045.56"
10	516890	9824471	13549.38"	875053.56"
11	517100	9823291	13557.13"	875046.55"
12	517316	9822853	13564.91"	875038.62"
13	517500	9823000	13564.91"	875038.62"
14	517500	9823400	13558.40"	875040.69"
15	517500	9823400	13551.88"	875038.62"
16	517700	9823500	13548.63"	875071.14"
17	517900	9823800	13535.60"	875020.67"
18	518200	9823800	13528.85"	875016.56"
19	518300	9824200	13525.83"	87504.48"
20	518400	9824314	13522.11"	87503.21"
21	518424	9824405	13519.15"	87505.14"
22	518380	9824226	13515.21"	875010.64"
23	518210			
24				



PLANO DE LIMITE DE CABECERA
PARROQUIAL DE SALANGO
Escala 1:10000

AREA DE TERRENO
1008.683,09 METROS CUADRADOS
100,86 HECTAREAS



GOBIERNO MUNICIPAL
DEL
CANTÓN PUERTO LOPEZ

CONTIENE:
COORDENADAS Y
LIMITE DE LA 100
HECTAREAS DE LA
CABECERA
PARROQUIAL
SALANGO

FECHA:
19-01-2016

ALCALDIA:
SR. MIGUEL PLUA
MIRILLO

PERIODO:
2004 - 2019

GESTION:

AREA DE TERRENO Y CANTON

ELABORO:
AREA TECNICA DE
EVALUACION DE
VALORES



La Cabeza de Salango se encuentra en el interior del cantón Turisno, lo que implica la determinación de sus límites que afectan a la zona de espigación turística de la parroquia lo que conlleva a determinar sus atribuciones administrativas y de dotación de servicios de infraestructura.

LAMINA:

01

LIMITE URBANO DE SALANGO

CUADRO DE COORDENADAS:

COORDENADAS				
PUNTOS	X	Y	S	O
1	517614	9824560	1°35'14.10"	80°50'29.93"
2	517594	9824420	1°35'18.66"	80°50'30.58"
3	517536	9824412	1°35'18.92"	80°50'32.45"
4	517491	9824300	1°35'22.57"	80°50'33.91"
5	517359	9824021	1°35'31.66"	80°50'38.18"
6	517241	9823804	1°35'38.73"	80°50'42.00"
7	517093	9823616	1°35'44.85"	80°50'46.79"
8	517169	9823544	1°35'47.10"	80°50'47.22"
9	517131	9823472	1°35'49.54"	80°50'45.56"
10	516890	9823477	1°35'49.38"	80°50'53.36"
11	517100	9823239	1°35'57.13"	80°50'46.56"
12	517346	9822853	1°36'9.70"	80°50'38.60"
13	517300	9823200	1°35'58.40"	80°50'40.09"
14	517300	9823200	1°35'58.40"	80°50'40.09"
15	517500	9823400	1°35'51.88"	80°50'33.62"
16	517700	9823500	1°35'48.63"	80°50'27.14"
17	517800	9823700	1°35'42.11"	80°50'23.91"
18	517900	9823900	1°35'35.60"	80°50'20.67"
19	518200	9823800	1°35'38.85"	80°50'10.96"
20	518300	9824200	1°35'25.83"	80°50'7.73"
21	518400	9824200	1°35'25.83"	80°50'4.49"
22	518474	9824214	1°35'27.11"	80°50'3.71"
23	518380	9824405	1°35'19.15"	80°50'5.14"
24	518210	9824526	1°35'15.21"	80°50'10.64"



GOBIERNO AUTÓNOMO
DESCENTRALIZADO MUNICIPAL
PUERTO LOPEZ
COPIA FIEL
DE SU ORIGINAL
SECRETARIA GENERAL


14 ABR 2016

Puntos Tomados en Datum WGS 84 con GPS Garmin 60 csx



LIMITE URBANO DE SALANGU

sur-este, hasta llegar al punto de coordenadas P. 08 X- 0517169, Y- 9823544, linderando con estero seco paralelamente, siguiendo su recorrido desde el punto de coordenadas P. 08 X- 0517169, Y- 9823544, hasta el punto de coordenadas P. 09 X- 0517131, Y- 98923472, linderando con calle publica, sigue su recorrido desde este punto de coordenadas P. 09 X- 0517131, Y- 98923472, con rumbo oeste, linderando con el perímetro de la empresa Pesquera Polar de Salango hasta el limite de la playa con coordenadas P. 10 X- 0516890, Y- 9823477,



14 ABR 2016

GOBIERNO AUTONOMO
DESCENTRALIZADO MUNICIPAL
CANTON PUERTO LOPEZ
ES FIEL COPIA
DE SU ORIGINAL
SECRETARIA GENERAL

